

DATEN | ZAHLEN | FAKTEN



RHEINE IM PROFIL



EWG 
RHEINE

STADTRHEINE
Leben an der Ems

RHEINE – LEBEN AN DER EMS



Liebe Leserinnen und Leser,

Rheine ist eine bedeutende westfälische Stadt an der Ems. Mit rund 80.000 Einwohnern ist sie die zweitgrößte Stadt im Münsterland und dank ihrer zentralen Lage und hervorragenden Verkehrsanbindung ein attraktiver Standort für alle, die das Beste aus Stadt und Natur vereinen möchten.

Mit einer Vielzahl zentraler Behörden, Institutionen, Schulen sowie einer lebendigen Innenstadt mit einem breiten Einzelhandelsangebot und vielfältigen kulturellen Einrichtungen übernimmt Rheine eine wichtige Versorgungsfunktion für die umliegenden Kommunen und ist ein echter Anziehungspunkt für die Region.

Die hohe Lebensqualität in Rheine ist einzigartig: Hier lebt man im Grünen, profitiert von einer ausgezeichneten Infrastruktur und kann gleichzeitig die Vorteile einer lebendigen Stadt genießen. Rheine ist ein Ort, der Zukunft hat, und ein Zuhause, das stetig wächst.

Ich lade Sie ein, Rheine mit all seinen Facetten zu entdecken. Willkommen in Rheine!

Dr. Peter Lüttmann
Bürgermeister





LAGE

GESAMTFLÄCHE **145 km²**

52,2833° nördliche Breite, 7,4833° östliche Länge

Höchster Punkt **90 m NHN**

Tiefster Punkt **27 m NHN**



FLÄCHENNUTZUNG¹

FLÄCHE	in ha	in %
SIEDLUNGSFLÄCHE	2.944	20,30
VERKEHRSFLÄCHE	1.066	7,35
VEGETATIONSFLÄCHE	10.232	70,57
GEWÄSSER	257	1,77
FLÄCHE insgesamt	14.500*	100*

* durch Rundungen können Differenzen entstehen

LAGE UND MOBILITÄT



VERKEHRLICHE ANBINDUNGEN

STRASSEN

A 30 (Amsterdam – Berlin): direkte Anbindung
 A 31 (Emden – Ruhrgebiet): 12 km über die A 30
 A 1 (Lübeck – Saarbrücken): 25 km über die A 30
 B 70, B 481



FLUGHAFEN

Internationaler Verkehrsflughafen
 Münster Osnabrück (FMO) (25 km)
 Verkehrslandeplatz Rheine-Eschendorf (EDXE)



SCHIENEN

Eisenbahnknotenpunkt mit IC- und ICE-Halt
 (Amsterdam – Hannover – Berlin; Norddeich – Münster – Köln)
 Güterverkehrszentrum mit Containerterminal

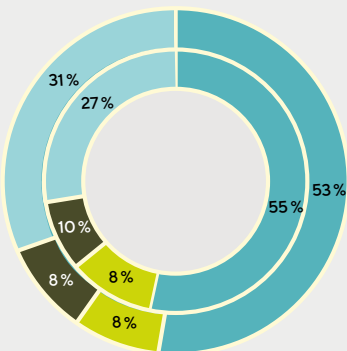


WASSERWEGE

Dortmund-Ems-Kanal mit Umschlaghafen,
 Mittellandkanal

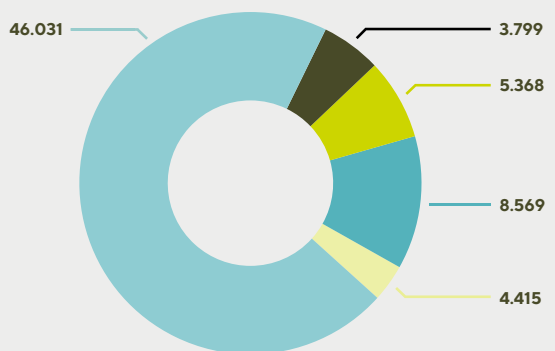


MOBILITÄT²



Entwicklung Modal Split Rheine
 (innen 2011/außen 2022)

● MIV (motorisierter Individualverkehr)
 ● ÖV ● Fußverkehr ● Rad



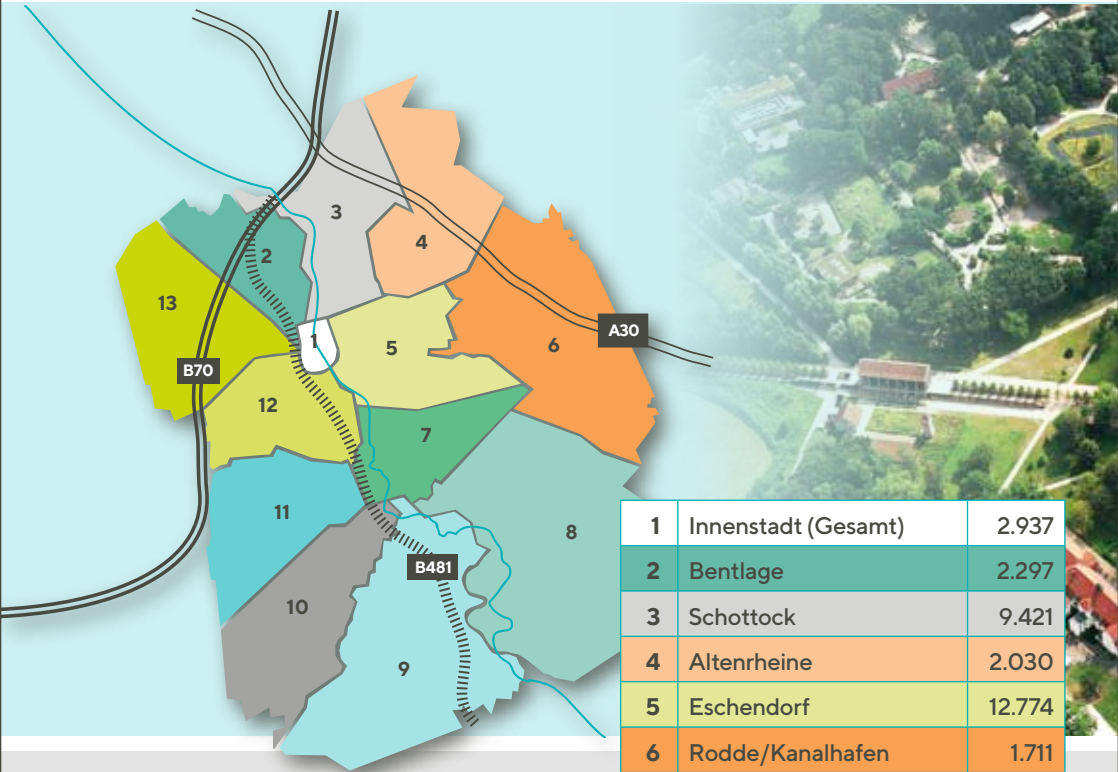
● PKW gesamt ● Anzahl Kraftfahrzeuge ● Anzahl Krafträder
 ● Anhängers ● Elektro, Plug-in Hybrid und Hybrid-Autos

² Stadt Rheine, 01/2024

BEVÖLKERUNG



EINWOHNER DER STADTTEILE³



1	Innenstadt (Gesamt)	2.937
2	Bentlage	2.297
3	Schottock	9.421
4	Altenrheine	2.030
5	Eschendorf	12.774
6	Rodde/Kanalhafen	1.711
7	Gellendorf	2.763
8	Elte	2.193
9	Mesum	8.777
10	Hauenhorst	3.641
11	Catenhorn	624
12	Dutum/Dorenkamp	13.962
13	Wadelheim/Schleupe	7.513
	INSGESAMT	82.131

BEVÖLKERUNGSDICHTE

566 Einwohner pro km²

MIGRANTENANTEIL

14,84% insgesamt

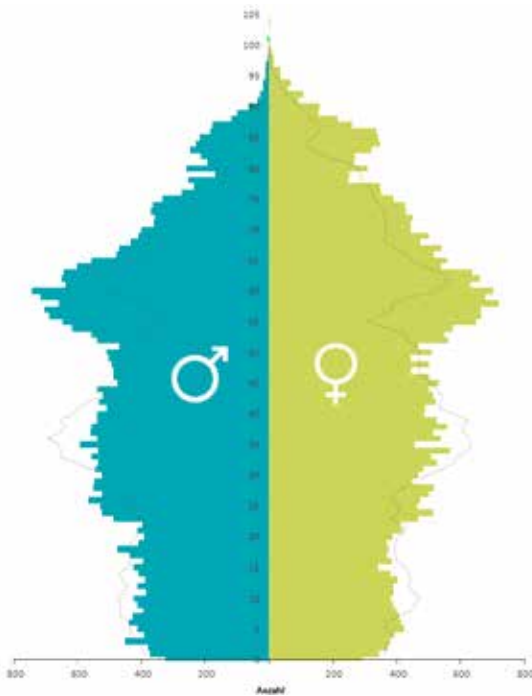
³ Stadt Rheine, 11/2024

BEVÖLKERUNG

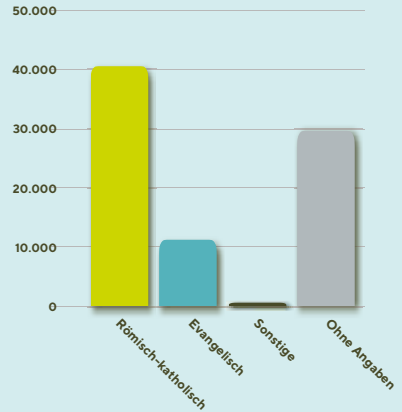
ALTERSDURCHSCHNITT IN JAHREN ⁴

MÄNNLICH **42,4**
WEIBLICH **45**
GESAMT **43,7**

ALTERSSTRUKTUR ⁴



KONFESSION ⁴



BEWEGUNGSSTATISTIK ⁴

GEBURTEN **689**
STERBEFÄLLE **917**
ZUZÜGE **4.842**
WEGZÜGE **4.269**

⁴ Stadt Rheine, 12/2024

BESCHÄFTIGUNG UND WIRTSCHAFT



SOZIALVERSICHERUNGSPFLICHTIG BESCHÄFTIGTE (ARBEITSORT) ⁵

WEIBLICH **16.188** MÄNNLICH **17.358**
davon VOLLZEIT **67 %** TEILZEIT **33 %**

>> + **19 %** in den letzten 10 Jahren ⁸

BESCHÄFTIGTE NACH WIRTSCHAFTSBEREICHEN ⁵

Land- und Forstwirtschaft, Fischerei	121
Produzierendes Gewerbe	7.971
Handel, Verkehr und Gastgewerbe	9.183
Sonstige Dienstleistungen	16.271
INSGESAMT	33.546

BERUFSPENDLER ⁵

Einpendler nach Rheine	20.014
Auspendler aus Rheine	19.295
Innergemeindliche Pendler	23.033

ARBEITSLOSENQUOTE ⁶ **6,7 %**

ARBEITSLOSENQUOTE 15-25 JÄHRIGE ⁶ **5,6 %**

UMSATZ VON STEUERPF LICHTIGEN UNTERNEHMEN ⁷
6.6 Milliarden Euro

GEWERBESTEUER STADT RHEINE ⁸

+58 % in den letzten 10 Jahren



⁵ IT.NRW, 06/2024

⁷ IT.NRW, 2023

⁸ Berechnungen EWG, 05/2025

⁶ IT.NRW, 04/2025



GEWERBE



LEITBRANCHEN AM WIRTSCHAFTSSTANDORT

- Maschinenbau
- Logistik
- Bauen & Wohnen
- Gesundheitswirtschaft
- Ernährungswirtschaft
- Erneuerbare Energien
- Wissensintensive Dienstleistungen



GEWERBEAN- UND ABMELDUNGEN IN 2024⁹

ANMELDUNGEN **614**

ABMELDUNGEN **495**

UNTERNEHMEN NIEDERLASSUNGEN¹⁰ **2.932**

GEWERBEGBIETE STÄDTISCHES GEWERBEFLÄCHENPOTENZIAL

GE Rheine R (inkl. Reservierungen)	2,1 ha
GE Osnabrücker Straße Süd (in Entwicklung)	3,2 ha
Erweiterung RHEINE 30 70 IndustrieRAUM (in Vorbereitung)	13 ha

⁹ IT.NRW, 03/2025

¹⁰ WEst Statistikkatalog, 2023

EINZELHANDEL



GESCHÄFTSMIETEN ¹¹

LAGE	€/m ²	Ø
1a-Lage	15-39	22
1b-Lage	8-18	13
2a-Lage	6-10	8

KAUFKRAFT UND UMSATZDATEN ¹²

Einzelhandelsrelevante Kaufkraft	506,7 Mio. €
Einzelhandelskaufkraftkennziffer	98,90
Umsatz im Einzelhandel	418,3 Mio. €
Umsatzkennziffer	98,00
Zentralitätskennziffer	99,20

ANZAHL GEWERBLICHE ERDGESCHOSSNUTZUNGEN IN DER INNENSTADT ¹¹

EINZELHANDEL **213**

Dienstleistungen **117**

GASTRONOMIE **73**

SONSTIGES **9**



¹¹ EWG für Rheine mbH, 2024

¹² GfK GeoMarketing GmbH, 2023

WOHNEN



DURCHSCHNITTSPREISE FÜR WOHNBAULAND¹³ (EFH/ZFH), 1- bis 2-geschossig

Zentrumsnahe Gebiete	Ø 410,00 €/m ²
Stadtnahe Gebiet	Ø 280,00 €/m ²
Stadtferne Gebiete	Ø 145,00 €/m ²

ERTEILTE BAUGENEHMIGUNGEN¹⁴

ANZAHL AN NEUEN GEBÄUDEN **149**

ANZAHL AN NEUEN WOHNUNGEN **374**

STÄDTISCHE WOHNBAUGEBIETE

DIE STADT RHEINE ENTWICKELT
REGELMÄSSIG NEUE BAUGEBIETE.

INFOS AUF

www.rheine.de



¹³ Gutachterausschuss für Grundstückswerte in der Stadt Rheine, 02/2025

¹⁴ IT.NRW 2023



GRUNDSTÜCKSMARKT



DURCHSCHNITTSPREISE¹⁵

bebaute Grundstücke	Kauffälle	Umsatz in Mio. €	Ø-Preise in €***
Eigenheime*	268	70	260.000
Mehrfamilienhäuser	21	29	1.370.000
Wohnungen	149	30	199.000
Gewerbe	10	6	611.000
Sonstige	4	1,5	355.000
SUMME	452	136,5	2.795.000
unbebaute Grundstücke**	124	31	-

* umfasst Einfamilienhäuser, Doppelhaushälften, Reihenhäuser

** umfasst Bau- und Gewerbegrundstücke, landwirtschaftliche und sonstige Flächen

*** Berechnung reine Mittelwerte EWG, 05/2025

FLÄCHEN UND BODENWERTE¹⁵

	mittlere Wohnfläche in m ²	mittlere Grundstücks- fläche in m ²	mittlerer Boden- wert in €/m ²
Einfamilienhäuser	140	590	265
Doppelhaushälften	120	310	260
Reihenhäuser	105	235	285
Bauplätze	-	564	-



¹⁵ Grundstücksmarktbericht der Stadt Rheine, 2025

ERNEUERBARE ENERGIEN



PHOTOVOLTAIK-ANLAGEN IN RHEINE¹⁶

Rund **363.000 m²**

Fläche an PHOTOVOLTAIK-ANLAGEN auf den Dächern

Ca. 62 Mio. kWh Strom wurden erzeugt,
rund **17.700 Haushalte**

konnten 2023 versorgt werden.

ERNEUERBARE ENERGIEN IN RHEINE¹⁷

	Anzahl Anlagen	installierte Leistung	Stromertrag in GW/a
WINDENERGIE*	12	32 MW	85
SOLAR	4.556	66 MWp	62
BIOMASSE	13	8,2 MW	48
WASSERKRAFT	2	0,2 MW	1,6

*31.12.2024



¹⁶ Auswertung EWG, 12/2023

¹⁷ www.energieatlas.nrw.de/site/bestandskarte, 12/2023





ÖFFENTLICHER NAHVERKEHR¹⁸

3.653.350

BEFÖRDERTE PERSONEN IM JAHR



28 BUSSE (LINIEN- & SCHÜLERVERKEHR)

1.429.002

FAHRPLANKILOMETER STADTBUS

285

HALTESTELLEN

131.094

FAHRPLANKILOMETER GEWERBELINIE

16

HALTEPUNKTE

20

LINIEN

122

LINIENNETZ STADTBUS
(IN KM)

26,6

LINIENNETZ (IN KM)
GEWERBELINIE

FAHRRADSTRASSEN¹⁹

VORHANDEN

4

IM BAU

1

IN PLANUNG

12

IN BEARBEITUNG

2



¹⁸ Verkehrsgesellschaft der Stadt Rheine mbH, 06/2024

¹⁹ Stadt Rheine, 09/2024



BILDUNG UND BETREUUNG



ALLGEMEINBILDENDE SCHULEN ²⁰



14 GRUNDSCHULEN



3 GYMNASIEN



1 GESAMTSCHULE



1 REALSCHULE



2 SEKUNDARSCHULEN



4 FÖRDERSCHULEN



1 ABENDGYMNASIUM



1 ABENDREALSCHULE

HOCHSCHULEN



EUROPÄISCHE
FACHHOCHSCHULE
(EUFH, Studienstandort Rheine)



3 BERUFSBILDENDE SCHULEN UND
3 SCHULEN IM GESUNDHEITSWESEN

SONSTIGE BILDUNGSEINRICHTUNGEN

- » VOLKSHOCHSCHULE
- » STÄDTISCHE MUSIKSCHULE
- » FAMILIENBILDUNGSSTÄTTE
- » STADTBIBLIOTHEK
- » STADTARCHIV
- » ZENTRUM FÜR
SCHULPRAKTISCHE
LEHRERAUSBILDUNG

²⁰ Stadt Rheine, 11/2024

JUNG & ALT



KINDER UND JUGEND ²¹



50
KINDERGÄRTEN / -TAGESSTÄTTEN
mit 76 Tagespflegepersonen
und 3.611 Plätzen



130 SPIELPLÄTZE




1 JUGENDHERBERGE
mit 160 Betten in 39 Zimmern



9 JUGENDHEIME
(7 offene Treffs + 2 Jugendzentren)

- » KINDERSCHUTZBUND
- » JUGEND- UND FAMILIENDIENST
- » STADTJUGENDRING

SENIOREN UND PFLEGE ²²

10 
SENIORENWOHNHEIME mit 922 Plätzen,
davon 62 für Kurzzeit- und 16 für junge Pflege

7 
TAGESPFLEGE-EINRICHTUNGEN mit 94 Plätzen

15 
AMBULANTE PFLEGEDIENSTE

9 
AMBULANTE WOHNGEMEINSCHAFTEN
mit 95 Plätzen



1 
Krankenhaus mit 2 Standorten
und 705 stationären Betten

GESUNDHEIT ²³



- » LUFTRETTUNGSSTATION
- » NIEDERGELASSENE ÄRZTE: 103
- » PSYCHOTHERAPEUTEN/INNEN: 21
- » ZAHNÄRZTE/INNEN: 56
- » APOTHEKEN: 17

²¹ Stadt Rheine, 05/2025 ²³ Klinikradar/Gesundheitsregion Münsterland 11/2024

²² Kreis Steinfurt 11/2024



ERHOLUNG UND KULTUR



TOURISMUS²⁴



SEHENSWERTES IN RHEINE²⁵

- » Falkenhof Museum
- » Museum Kloster Bentlage
- » Josef-Winckler-Haus
- » NaturZoo (1.500 Tiere; 115 Arten)
- » Salzsiedehaus
- » Stadthalle
- » u. v. m.

21 HOTELS & PENSIONEN **136.084** ÜBERNACHTUNGEN
897 BETTEN **2,5 TAGE** AUFENTHALTSDAUER
56.057 GÄSTEANKÜNPFTE **322.807** ZOO-BESUCHER

ERHOLUNG

- » Kulturlandschaft Kloster Bentlage
- » Salinenpark
- » Emsauen
- » Stadtpark
- » Walshagenpark
- » Elter Dünen
- » Waldhügel



WEITERES

- » Historischer Marktplatz
- » St. Dionysius Kirche
- » St. Antonius Kirche (Basilika)

²⁴ Rheine.Tourismus.Veranstaltungen. e.V., 2023

²⁵ Rheine.Tourismus.Veranstaltungen. e.V., 11/2024



SPORT UND FREIZEIT

SPIEL- UND BEWEGUNGSANLAGEN
FÜR ALLE ALTERSGRUPPEN ²⁶



5 REITSPORTANLAGEN

1 HOCKEYANLAGE

3 WASSERSPORTANLAGEN

BREITEN-, GESUNDHEITS- UND LEISTUNGSSPORT

GOLFPLATZ

MINIGOLF

ÜBER 60 SPORTVEREINE

EISSPORTHALLE

FITNESSSTUDIOS

28 SPORTHALLEN

INDOOR-KARTBAHN

REGIONALSTADION

KOMBIBAD AQUA RENI

HALLENBAD MESUM



²⁶ Stadt Rheine, 2024

SPORT UND FREIZEIT



VEREINSLEBEN ²⁷



WANDERN UND REITEN ²⁷

HERMANNSWEG – Startpunkt Rheine bis Horn-Bad Meinberg **ca. 162 km**

HANDELSWEG (Osnabrück bis Deventer) **ca. 223 km**

WANDERWEGE ENTLANG DER EMS in den Elter Dünen und am Waldhügel

MÜNSTERLAND-REITROUTE **1.000 km**

RADWEGENETZ ²⁸



STRECKE	LÄNGE ca.
Ems-Radweg – von der Quelle bis zur Mündung	385 km
Radweg Dortmund-Ems-Kanal	355 km
Emsland-Route	395 km
Hase-Ems-Tour	218 km
Die 100-Schlösser-Route (Wegenetz)	960 km
Radfahren im Münsterland (Wegenetz)	4.500 km
Radsternfahrten rund um Rheine	35-70 km
VRIENDENWEG Rheine-Borne	65 km
Rad-Bahn Münsterland Rheine – Coesfeld	50 km
Jubiläumsradweg Rheine – Wettringen – Schöppingen	90 km

²⁷ Stadt Rheine, 2024

²⁸ Rheine.Tourismus.Veranstaltung. e.V., 2024



WOCHENMÄRKTE ²⁹

- » INNENSTADT
Di./Do./Sa. vormittags
- » EMSTORPLATZ
Fr. nachmittags
- » MESUM
Do. nachmittags

KRAMMÄRKTE ²⁹

- » MITTWOCH
18.03.2026
17.06.2026
16.09.2026
- » DIENSTAG
15.12.2026 (Kalter Markt)



VERKAUFSOFFENE SONNTAGE ²⁹

- » INNENSTADT
29.03.2026
18.10.2026
08.11.2026
06.12.2026
- » MESUM
29.11.2026

²⁹ Stadt Rheine, 2025

FREIZEIT UND EVENTS



VERANSTALTUNGSHIGHLIGHTS 2026 ³⁰

www.rheine-tourismus.de/events/veranstaltungskalender

JAN		
FEB	Baummesse	21./22.02.
MÄRZ	Rosenmontagsumzug	16.02.
	Rheine mobil. Ab in den Frühling!	27.-29.03.
APRIL		
MAI	Grillparty- Das Stadtparkpicknick	14.05.
	Kirmes in Elte	23.-25.05.
JUNI	Winzerfest	11.-13.06.
	Ausbildungsmesse	11.-12.06.
JUL	Mittelalterliches Salinenfest & Familienkirmes Dorenkamp	03.-05.07.
	EmsFestival	23.-26.07.
AUG	Deutschlands größter Kinderflohmarkt	30.08.
SEP	Straßenparty	11.-13.09.
	Zukunftsfestival	18.09.
OKT	Herbstkirmes Rheine	16.-19.10.
NOV	Martinsmarkt mit Martinsumzug	08.11.
	Mint & Care Messe	17.11.
DEZ	Nikolausmarkt	03.-06.12. & 10.-13.12.
	Nikolausumzug	06.12.



³⁰ Rheine. Tourismus. Veranstaltung. e.V., 2026

FREIZEIT UND EVENTS



summer:city & winter:city³¹

Mit den beiden gesamtstädtischen Konzepten **summer:city** und **winter:city** erstrahlt die Rheiner Innenstadt im Sommer und Winter als Erlebnisstandort mit zahlreichen Highlights. Ein begeisterndes Veranstaltungsprogramm sowie weitere bunte Highlights und Aktionen lassen die Innenstadt in einen Wohlfühlort verwandeln.

summer:city von Mai bis September



winter:city im Dezember



³¹ Rheine. Tourismus. Veranstaltung. e.V., 2026



21.05.–18.07.

SOMMERDECK

11.06.–29.08.

SUNSET LOUNGE

11.–13.06.

WINZERFEST

17.–18.07.

BLUESFESTIVAL

23.–26.07.

EMSFESTIVAL

31.07.–02.08.

SOMMER AN DER EMS

01.08.–13.09.

CITY:LOUNGE

04.–13.09.

**STRASSENKUNST &
STRASSENPARTY**



summer:city
RHEINE
2026



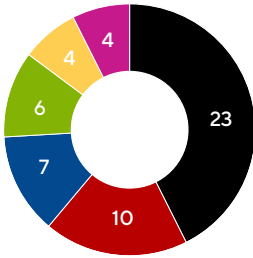
POLITIK UND VERWALTUNG



BÜRGERMEISTER

Dr. Peter Lüttmann (parteilos), seit Oktober 2015

SITZVERTEILUNG IM RAT DER STADT RHEINE ³²



● CDU + Volt
 ● SPD
 ● AFD
 ● Bündnis 90/Die Grünen
● FDP + UWG Rheine
 ● Die Linke + BfR



CDU + Volt 23 SITZE



SPD 10 SITZE



AFD 7 SITZE



Bündnis 90/ Die Grünen 6 SITZE



FDP + UWG Rheine 4 SITZE



Die Linke + BfR 4 SITZE

STEUERHEBESÄTZE ³³

GEWERBESTEUER 460 %

GRUNDSTEUER A 481 %

GRUNDSTEUER B 777 %

GEBÜHRENAUSZUG ³⁴

TRINKWASSER (inkl. 7 % MwSt.)
1,55 €/m²

NIEDERSCHLAGSWASSER
(je angeschlossener Grundstücksfläche)
1,19 €/m²

SCHMUTZWASSER
2,89 €/m²

³² Kommunalwahlen Rheine, 09/2025 ³⁴ Technische Betriebe Rheine, 01/2026

³³ Stadt Rheine, 01/2026



POLITIK UND VERWALTUNG



HAUSHALT DER STADT RHEINE ³⁵

	ERGEBNIS 2023	ANSATZ 2025
Gesamtbetrag der Erträge	259,116 Mio. €	277,616 Mio. €
Gesamtbetrag der Aufwendungen	261,333 Mio. €	296,834 Mio. €
Auszahlungen aus Investitionstätigkeit	49,190 Mio. €	127,971 Mio. €
Gewerbesteuer	55,918 Mio. €	59,670 Mio. €

EIGENKAPITALQUOTE ³⁶ **33,8 %**

FREMDKAPITALQUOTE ³⁶ **16,4 %**

PARTNERSTÄDTE ³⁷



BORNE (NIEDERLANDE) - SEIT 1983



BERNBURG (SACHSEN-ANHALT) - SEIT 1990



LEIRIA (PORTUGAL) - SEIT 1996



TRAKAI (LITAUEN) - SEIT 1996

³⁵ Stadt Rheine, 05/2025 ³⁷ Bildnachweise s. S. 27

³⁶ Jahresergebnis 2023



REGIONALE EINRICHTUNGEN



REGIONALE INSTITUTIONEN AM STANDORT RHEINE

- BUNDESAGENTUR FÜR ARBEIT RHEINE
- KREISHANDWERKERSCHAFT STEINFURT WARENDORF
- WIRTSCHAFTSFÖRDERUNGSGESELLSCHAFT EWG RHEINE
- STADTWERKE RHEINE
- TECHNISCHE BETRIEBE RHEINE
- WIRTSCHAFTSVEREINIGUNG FÜR DEN KREIS STEINFURT
- TAT TRANSFERZENTRUM FÜR ANGEPASSTE TECHNOLOGIEN
- BUNDESWEHRSTANDORT RHEINE (SANITÄTSREGIMENT 4)
- VIELFÄLTIGE BANKENLANDSCHAFT
- KREIS STEINFURT (GESUNDHEITSAMT, ZULASSUNGSSTELLE)
- LERNEN FÖRDERN
- CARITASVERBAND RHEINE
- ARBEITSGERICHT RHEINE
- AMTSGERICHT RHEINE
- ZOLLAMT RHEINE
- VERBRAUCHERZENTRALE NRW
- WASSERSTRASSEN- UND SCHIFFFAHRTSAMT WESTDEUTSCHE KANÄLE
- U.V.M.



REGIONALE EINRICHTUNGEN



MEHR INFORMATIONEN ZUM STANDORT RHEINE
ERHALTEN SIE HIER:



www.rheine.de



www.rheine-tourismus.de



www.ewg-rheine.de



www.rheine-marketing.de
www.rheine-begeistert.de



www.kreis-steinfurt.de



www.muensterland.com





IMPRESSUM

EWG – Entwicklungs- und Wirtschaftsförderungsgesellschaft für Rheine mbH

Heiliggeistplatz 2

48431 Rheine

Telefon: 05971 80066-0

E-Mail: info@ewg-rheine.de - **Internet:** www.ewg-rheine.de

Stadt Rheine

Klosterstraße 14

48431 Rheine

Telefon: 05971 939-230

E-Mail: statistik@rheine.de - **Internet:** www.rheine.de

BILDNACHWEISE

EWG für Rheine mbH, Stadt Rheine, Rheine. Tourismus. Veranstaltungen. e. V.

https://commons.wikimedia.org/wiki/File:Dorsetplein_Borne_%281%29.JPG, Urheber: Tubantia (<https://commons.wikimedia.org/wiki/User:Tubantia>), Lizenz GNU FDL (https://en.wikipedia.org/wiki/GNU_Free_Documentation_License)

https://en.wikipedia.org/wiki/GNU_Free_Documentation_License,Tilman2007, Urheber: https://commons.wikimedia.org/wiki/File:Bernburg_Schloss_Ansicht_von_Nordwesten_20170419_003.jpg), Name: Bernburg, Schloss, Ansicht von Nordwesten 20170419 003.jpg)

https://commons.wikimedia.org/wiki/File:LEIRIA_E_CASTELO.jpg, Urheber: Jorge Manuel Nelo (<https://commons.wikimedia.org/wiki/User:JMFH4778>), Lizenz GNZ FDK (https://en.wikipedia.org/wiki/GNU_Free_Documentation_License)

https://commons.wikimedia.org/wiki/File:Traku_pilis_by_Augustas_Didzgalvis.jpg), Augustas Didžgalvis (Link: https://lt.wikipedia.org/wiki/Augustas_Did%C5%BEgalvis), Lizenz: <https://creativecommons.org/licenses/by-sa/4.0>

HINWEIS

Diesem Infospiegel liegt das jeweils aktuell verfügbare Datenmaterial zugrunde. Informationen zum jeweiligen Stand der Daten finden sich in den Fußnoten am Ende jeder Seite. Änderungen bei einzelnen Angaben sind jederzeit möglich. Die Zusammenstellung der Daten erfolgte nach bestem Wissen. Irrtümer behalten wir uns vor.

Stand 05/2026