

DATEN | ZAHLEN | FAKTEN



# RHEINE IM PROFIL



# RHEINE – LEBEN AN DER EMS



Liebe Leserinnen und Leser,

Rheine ist eine bedeutende westfälische Stadt an der Ems. Mit rund 80.000 Einwohnern ist sie die zweitgrößte Stadt im Münsterland und dank ihrer zentralen Lage und hervorragenden Verkehrsanbindung ein attraktiver Standort für alle, die das Beste aus Stadt und Natur vereinen möchten.

Mit einer Vielzahl zentraler Behörden, Institutionen, Schulen sowie einer lebendigen Innenstadt mit einem breiten Einzelhandelsangebot und vielfältigen kulturellen Einrichtungen übernimmt Rheine eine wichtige Versorgungsfunktion für die umliegenden Kommunen und ist ein echter Anziehungspunkt für die Region.

Die hohe Lebensqualität in Rheine ist einzigartig: Hier lebt man im Grünen, profitiert von einer ausgezeichneten Infrastruktur und kann gleichzeitig die Vorteile einer lebendigen Stadt genießen. Rheine ist ein Ort, der Zukunft hat, und ein Zuhause, das stetig wächst.

Ich lade Sie ein, Rheine mit all seinen Facetten zu entdecken. Willkommen in Rheine!

Dr. Peter Lüttmann  
Bürgermeister





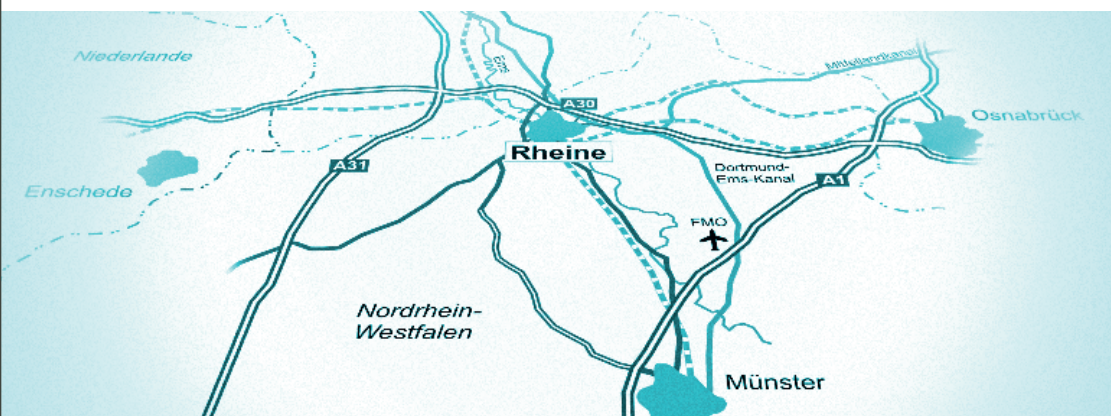
## LAGE

GESAMTFLÄCHE **145 km<sup>2</sup>**

52,2833° nördliche Breite, 7,4833° östliche Länge

Höchster Punkt **90 m NHN**

Tiefster Punkt **27 m NHN**



## FLÄCHENNUTZUNG<sup>1</sup>

FLÄCHE	in ha	in %
SIEDLUNGSFLÄCHE	2.944	20,30
VERKEHRSFLÄCHE	1.066	7,35
VEGETATIONSFLÄCHE	10.232	70,57
GEWÄSSER	257	1,77
<b>FLÄCHE insgesamt</b>	<b>14.500*</b>	<b>100*</b>

\* durch Rundungen können Differenzen entstehen

<sup>1</sup> IT.NRW, 12/2023

# LAGE UND MOBILITÄT



## VERKEHRLICHE ANBINDUNGEN

### STRASSEN

A 30 (Amsterdam – Berlin): direkte Anbindung  
A 31 (Emden – Ruhrgebiet): 12 km über die A 30  
A 1 (Lübeck – Saarbrücken): 25 km über die A 30  
B 70, B 481



### FLUGHAFEN

Internationaler Verkehrsflughafen  
Münster Osnabrück (FMO) (25 km)  
Verkehrslandeplatz Rheine-Eschendorf (EDXE)



### SCHIENEN

Eisenbahnknotenpunkt mit IC- und ICE-Halt  
(Amsterdam – Hannover – Berlin; Norddeich – Münster – Köln)  
Güterverkehrszentrum mit Containerterminal

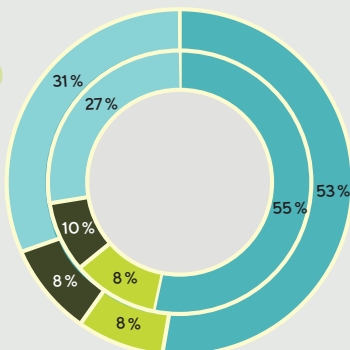


### WASSERWEGE

Dortmund-Ems-Kanal mit Umschlaghafen,  
Mittellandkanal

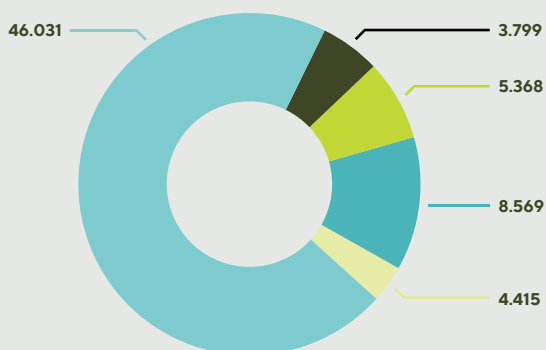


## MOBILITÄT<sup>2</sup>



Entwicklung Modal Split Rheine  
(innen 2011/außen 2022)

● MIV (motorisierter Individualverkehr)  
● ÖV ● Fußverkehr ● Rad



● PKW gesamt ● Anzahl Kraftfahrzeuge  
● Anzahl Nutzfahrzeuge ● Anhänger  
● Elektro, Plug-in Hybrid und Hybrid-Autos

<sup>2</sup> Stadt Rheine, 01/2024

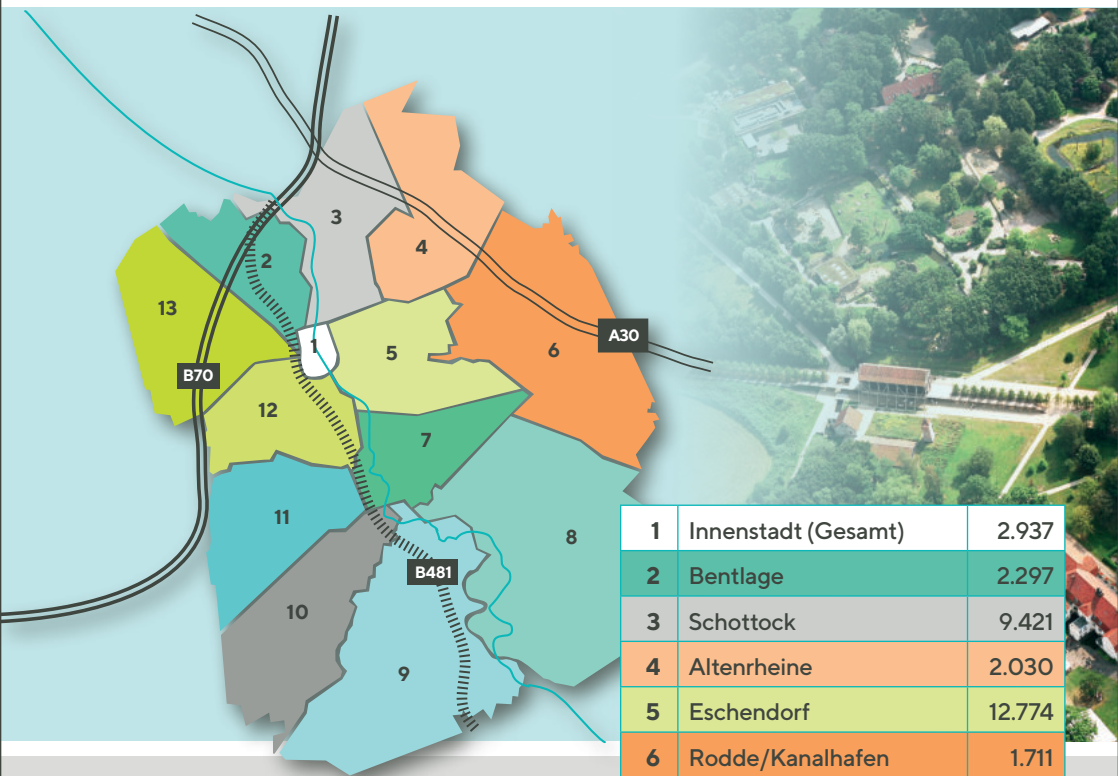




# BEVÖLKERUNG



## EINWOHNER DER STADTEILE <sup>3</sup>



## BEVÖLKERUNGSDICHTE

**566** Einwohner pro km<sup>2</sup>

## MIGRANTENANTEIL

**14,84%** insgesamt

<sup>3</sup> Stadt Rheine, 11/2024


# BEVÖLKERUNG



## ALTERSDURCHSCHNITT IN JAHREN <sup>4</sup>

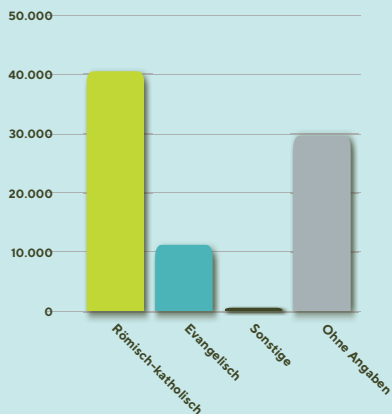
MÄNNLICH **42,4**  
 WEIBLICH **45**  
 GESAMT **43,7**

## ALTERSSTRUKTUR <sup>4</sup>



- männliche Bevölkerung am 16.12.2024
- weibliche Bevölkerung am 16.12.2024
- Bevölkerungsstand am 31.12.2000

## KONFESSION <sup>4</sup>



## BEWEGUNGSSTATISTIK <sup>4</sup>

GEBURTEN **689**  
 STERBEFÄLLE **917**  
 ZUZÜGE **4.842**  
 WEGZÜGE **4.269**

<sup>4</sup> Stadt Rheine, 12/2024

# BESCHÄFTIGUNG UND WIRTSCHAFT



## SOZIALVERSICHERUNGSPFLICHTIG BESCHÄFTIGTE (ARBEITSORT) <sup>5</sup>

WEIBLICH **16.188** MÄNNLICH **17.358**  
davon **VOLLZEIT 67 %** **TEILZEIT 33 %**

>> **+ 19 %** in den letzten 10 Jahren <sup>8</sup>

## BESCHÄFTIGTE NACH WIRTSCHAFTSBEREICHEN <sup>5</sup>

Land- und Forstwirtschaft, Fischerei	121
Produzierendes Gewerbe	7.971
Handel, Verkehr und Gastgewerbe	9.183
Sonstige Dienstleistungen	16.271
<b>INSGESAMT</b>	<b>33.546</b>

## BERUFSPENDLER <sup>5</sup>

Einpendler nach Rheine	20.014
Auspendler aus Rheine	19.295
Innergemeindliche Pendler	23.033

ARBEITSLOSENQUOTE <sup>6</sup> **6,7 %**

ARBEITSLOSENQUOTE 15-25 JÄHRIGE <sup>6</sup> **5,6 %**

UMSATZ VON STEUERPFLICHTIGEN UNTERNEHMEN <sup>7</sup>  
**6.6 Milliarden Euro**

GEWERBESTEUER STADT RHEINE <sup>8</sup>  
**+58 %** in den letzten 10 Jahren



<sup>5</sup> IT.NRW, 06/2024  
<sup>6</sup> IT.NRW, 04/2025

<sup>7</sup> IT.NRW, 2023

<sup>8</sup> Berechnungen EWG, 05/2025

# GEWERBE



## LEITBRANCHEN AM WIRTSCHAFTSSTANDORT

- Maschinenbau
- Logistik
- Bauen & Wohnen
- Gesundheitswirtschaft
- Ernährungswirtschaft
- Erneuerbare Energien
- Wissensintensive Dienstleistungen



## GEWERBEAN- UND ABMELDUNGEN IN 2024<sup>9</sup>

ANMELDUNGEN **614**

ABMELDUNGEN **495**

UNTERNEHMEN NIEDERLASSUNGEN<sup>10</sup> **2.932**

## GEWERBEGBIETE STÄDTISCHES GEWERBEFLÄCHENPOTENZIAL

GE Rheine R (inkl. Reservierungen)	2,1 ha
GE Osnabrücker Straße Süd (in Entwicklung)	3,2 ha
Erweiterung RHEINE 30 70 IndustrieRAUM (in Vorbereitung)	13 ha

<sup>9</sup> IT.NRW, 03/2025

<sup>10</sup> WEST Statistikkatalog, 2023



# EINZELHANDEL



## GESCHÄFTSMIETEN <sup>11</sup>

LAGE	€/m <sup>2</sup>	Ø
1a-Lage	15-39	22
1b-Lage	8-18	13
2a-Lage	6-10	8

## KAUFKRAFT UND UMSATZDATEN <sup>12</sup>

Einzelhandelsrelevante Kaufkraft	506,7 Mio. €
Einzelhandelskaufkraftkennziffer	98,90
Umsatz im Einzelhandel	418,3 Mio. €
Umsatzkennziffer	98,00
Zentralitätskennziffer	99,20

## ANZAHL GEWERBLICHE ERDGESCHOSSNUTZUNGEN IN DER INNENSTADT <sup>11</sup>

EINZELHANDEL **213**

Dienstleistungen **117**

GASTRONOMIE **73**

SONSTIGES **9**



<sup>11</sup> EWG für Rheine mbH, 2024

<sup>12</sup> GfK GeoMarketing GmbH, 2023

# WOHNEN



## DURCHSCHNITTSPREISE FÜR WOHNBAULAND<sup>13</sup>

(EFH/ZFH), 1- bis 2-geschossig

Zentrumsnahe Gebiete	Ø 410,00 €/m <sup>2</sup>
Stadtnahe Gebiet	Ø 280,00 €/m <sup>2</sup>
Stadtferne Gebiete	Ø 145,00 €/m <sup>2</sup>

## ERTEILTE BAUGENEHMIGUNGEN<sup>14</sup>

ANZAHL AN NEUEN GEBÄUDEN **149**

ANZAHL AN NEUEN WOHNUNGEN **374**

## STÄDTISCHE WOHNBAUGEBIETE

DIE STADT RHEINE ENTWICKELT  
REGELMÄSSIG NEUE BAUGEBIETE.

INFOS AUF

[www.rheine.de](http://www.rheine.de)



<sup>13</sup> Gutachterausschuss für Grundstückswerte in der Stadt Rheine, 02/2025

<sup>14</sup> IT.NRW 2023

# GRUNDSTÜCKSMARKT



## DURCHSCHNITTSPREISE<sup>15</sup>

bebaute Grundstücke	Kauffälle	Umsatz in Mio. €	Ø-Preise in €***
Eigenheime*	268	70	260.000
Mehrfamilienhäuser	21	29	1.370.000
Wohnungen	149	30	199.000
Gewerbe	10	6	611.000
Sonstige	4	1,5	355.000
<b>SUMME</b>	<b>452</b>	<b>136,5</b>	<b>2.795.000</b>
unbebaute Grundstücke**	124	31	-

\* umfasst Einfamilienhäuser, Doppelhaushälften, Reihenhäuser

\*\* umfasst Bau- und Gewerbegrundstücke, landwirtschaftliche und sonstige Flächen

\*\*\* Berechnung reine Mittelwerte EWG, 05/2025

## FLÄCHEN UND BODENWERTE<sup>15</sup>

	mittlere Wohnfläche in m <sup>2</sup>	mittlere Grundstücks- fläche in m <sup>2</sup>	mittlerer Boden- wert in €/m <sup>2</sup>
Einfamilienhäuser	140	590	265
Doppelhaushälften	120	310	260
Reihenhäuser	105	235	285
Bauplätze	-	564	-



<sup>15</sup> Grundstücksmarktbericht der Stadt Rheine, 2025



# ERNEUERBARE ENERGIEEN



## PHOTOVOLTAIK-ANLAGEN IN RHEINE<sup>16</sup>

Rund **363.000 m<sup>2</sup>**

Fläche an PHOTOVOLTAIK-ANLAGEN auf den Dächern

**Ca. 62 Mio. kWh Strom** wurden erzeugt,  
rund **17.700 Haushalte**

konnten 2023 versorgt werden.

## ERNEUERBARE ENERGIEEN IN RHEINE<sup>17</sup>

	Anzahl Anlagen	installierte Leistung	Stromertrag in GW/a
WINDENERGIE*	12	32 MW	85
SOLAR	4.556	66 MWp	62
BIOMASSE	13	8,2 MW	48
WASSERKRAFT	2	0,2 MW	1,6

\*31.12.2024



<sup>16</sup> Auswertung EWG, 12/2023

<sup>17</sup> [www.energieatlas.nrw.de/site/bestandskarte](http://www.energieatlas.nrw.de/site/bestandskarte), 12/2023







## ÖFFENTLICHER NAHVERKEHR<sup>18</sup>

# 3.653.350

BEFÖRDERTE PERSONEN IM JAHR



28 BUSSE (LINIEN- & SCHÜLERVERKEHR)

# 1.429.002

FAHRPLANKILOMETER STADTBUS

# 285

HALTESTELLEN

# 131.094

FAHRPLANKILOMETER GEWERBELINIE

# 16

HALTEPUNKTE

# 20

LINIEN

# 122

LINIENNETZ STADTBUS  
(IN KM)

# 26,6

LINIENNETZ (IN KM)  
GEWERBELINIE

## FAHRRADSTRASSEN<sup>19</sup>



VORHANDEN

4

IM BAU

1

IN PLANUNG

12

IN BEARBEITUNG

2



<sup>18</sup> Verkehrsgesellschaft der Stadt Rheine mbH, 06/2024

<sup>19</sup> Stadt Rheine, 09/2024



# BILDUNG UND BETREUUNG



## ALLGEMEINBILDENDE SCHULEN <sup>20</sup>



14 GRUNDSCHULEN



3 GYMNASIEN



1 GESAMTSCHULE



1 REALSCHULE



2 SEKUNDARSCHULEN



4 FÖRDERSCHULEN



1 ABENDGYMNASIUM



1 ABENDREALSCHULE

## HOCHSCHULEN



EUROPÄISCHE  
FACHHOCHSCHULE  
(EUFH, Studienstandort Rheine)



3 BERUFSBILDENDE SCHULEN UND  
3 SCHULEN IM GESUNDHEITSWESEN

## SONSTIGE BILDUNGSEINRICHTUNGEN

- » VOLKSHOCHSCHULE
- » STÄDTISCHE MUSIKSCHULE
- » FAMILIENBILDUNGSSTÄTTE
- » STADTBIBLIOTHEK
- » STADTARCHIV
- » ZENTRUM FÜR  
SCHULPRAKTISCHE  
LEHRERAUSBILDUNG

<sup>20</sup> Stadt Rheine, 11/2024





## KINDER UND JUGEND <sup>21</sup>



**50**  
KINDERGÄRTEN / -TAGESSTÄTTEN  
mit 76 Tagespflegepersonen  
und 3.611 Plätzen



**130** SPIELPLÄTZE



**1** JUGENDHERBERGE  
mit 160 Betten in 39 Zimmern



**9** JUGENDHEIME  
(7 offene Treffs + 2 Jugendzentren)

» KINDERSCHUTZBUND

» JUGEND- UND  
FAMILIENDIENST

» STADTJUGENDRING

## SENIOREN UND PFLEGE <sup>22</sup>

**10**  SENIorenWOHNHEIME mit 922 Plätzen,  
davon 62 für Kurzzeit- und 16 für junge Pflege

**7**  TAGESPFLEGE-EINRICHTUNGEN mit 94 Plätzen

**15**  AMBULANTE PFLEGEDIENSTE

**9**  AMBULANTE WOHNGEMEINSCHAFTEN  
mit 95 Plätzen



## GESUNDHEIT <sup>23</sup>

**1**  Krankenhaus mit 2 Standorten  
und 705 stationären Betten



» LUFTRETTUNGSSTATION  
» NIEDERGELASSENE ÄRZTE: 103  
» PSYCHOTHERAPEUTEN/INNEN: 21  
» ZAHNÄRZTE/INNEN: 56  
» APOTHEKEN: 17

<sup>21</sup> Stadt Rheine, 05/2025 <sup>23</sup> Klinikradar/Gesundheitsregion Münsterland 11/2024

<sup>22</sup> Kreis Steinfurt 11/2024



# ERHOLUNG UND KULTUR



## TOURISMUS<sup>24</sup>



## SEHENSWERTES IN RHEINE<sup>25</sup>

- » Falkenhof Museum
- » Museum Kloster Bentlage
- » Josef-Winckler-Haus
- » NaturZoo (1.500 Tiere; 115 Arten)
- » Salzsiedehaus
- » Stadthalle
- » u. v. m.

**21** HOTELS & PENSIONEN    **136.084** ÜBERNACHTUNGEN  
**897** BETTEN    **2,5 TAGE** AUFENTHALTSDAUER  
**56.057** GÄSTEANKÜNFTE    **322.807** ZOO-BESUCHER

## ERHOLUNG

- » Kulturlandschaft Kloster Bentlage
- » Salinenpark
- » Emsauen
- » Stadtpark
- » Walshagenpark
- » Elter Dünen
- » Waldhügel



## WEITERES

- » Historischer Marktplatz
- » St. Dionysius Kirche
- » St. Antonius Kirche (Basilika)



<sup>24</sup> Rheine.Tourismus.Veranstaltungen. e.V., 2023

<sup>25</sup> Rheine.Tourismus.Veranstaltungen. e.V., 11/2024





# SPORT UND FREIZEIT



SPIEL- UND BEWEGUNGSANLAGEN  
FÜR ALLE ALTERSGRUPPEN <sup>26</sup>



5 REITSPORTANLAGEN

1 HOCKEYANLAGE

3 WASSERSPORTANLAGEN

BREITEN-, GESUNDHEITS- UND LEISTUNGSSPORT

GOLFPLATZ

MINIGOLF

ÜBER 60 SPORTVEREINE

EISSPORTHALLE

FITNESSSTUDIOS

28 SPORTHALLEN

INDOOR-KARTBAHN

REGIONALSTADION

KOMBIBAD AQUA RENI

HALLENBAD MESUM



<sup>26</sup> Stadt Rheine, 2024



## VEREINSLEBEN <sup>27</sup>



## WANDERN UND REITEN <sup>27</sup>

HERMANNSWEG – Startpunkt Rheine bis Horn-Bad Meinberg **ca. 162 km**  
HANDELSWEG (Osnabrück bis Deventer) **ca. 223 km**  
WANDERWEGE ENTLANG DER EMS in den Elter Dünen und am Waldhügel  
MÜNSTERLAND-REITROUTE **1.000 km**

## RADWEGENETZ <sup>28</sup>



STRECKE	LÄNGE ca.
Ems-Radweg – von der Quelle bis zur Mündung	385 km
Radweg Dortmund-Ems-Kanal	355 km
Emsland-Route	395 km
Hase-Ems-Tour	218 km
Die 100-Schlösser-Route (Wegenetz)	960 km
Radfahren im Münsterland (Wegenetz)	4.500 km
Radsternfahrten rund um Rheine	35-70 km
VRIENDENWEG Rheine-Borne	65 km
Rad-Bahn Münsterland Rheine – Coesfeld	50 km
Jubiläumsradweg Rheine – Wettringen – Schöppingen	90 km

<sup>27</sup> Stadt Rheine, 2024

<sup>28</sup> Rheine.Tourismus.Veranstaltung. e.V., 2024



## WOCHENMÄRKTE <sup>29</sup>

- » INNENSTADT  
Di./Do./Sa. vormittags
- » EMSTORPLATZ  
Fr. nachmittags
- » MESUM  
Do. nachmittags

## KRAMMÄRKTE <sup>29</sup>

- » MITTWOCH  
18.03.2026  
17.06.2026  
16.09.2026
- » DIENSTAG  
15.12.2026 (Kalter Markt)



## VERKAUFSOFFENE SONNTAGE <sup>29</sup>

- » INNENSTADT  
29.03.2026  
18.10.2026  
08.11.2026  
06.12.2026
- » MESUM  
29.11.2026






# FREIZEIT UND EVENTS



## VERANSTALTUNGSHIGHLIGHTS 2026 <sup>30</sup>

[www.rheine-tourismus.de/events/veranstaltungskalender](http://www.rheine-tourismus.de/events/veranstaltungskalender)

JAN		
FEB	Baummesse	21./22.02.
MÄRZ	Rosenmontagsumzug	16.02.
	Rheine mobil. Ab in den Frühling!	27.-29.03.
APRIL		
MAI	Grillparty- Das Stadtparkpicknick	14.05.
	Kirmes in Elte	23.-25.05.
JUNI	Winzerfest	11.-13.06.
	Ausbildungsmesse	11.-12.06.
JUL	Mittelalterliches Salinenfest & Familienkirmes Dorenkamp	03.-05.07.
	EmsFestival	23.-26.07.
AUG	Deutschlands größter Kinderflohmarkt	29.08.
SEP	Straßenparty	11.-13.09.
	Zukunftsfestival	18.09.
OKT	Herbstkirmes Rheine	16.-19.10.
NOV	Martinsmarkt mit Martinsumzug	08.11.
	Mint & Care Messe	17.11.
DEZ	Nikolausmarkt	03.-06.12. & 10.-13.12.
	Nikolausumzug	06.12.



<sup>30</sup> Rheine. Tourismus. Veranstaltung. e.V., 2025




# FREIZEIT UND EVENTS



summer:city & winter:city<sup>31</sup>

Mit den beiden gesamtstädtischen Konzepten **summer:city** und **winter:city** erstrahlt die Rheiner Innenstadt im Sommer und Winter als Erlebnisstandort mit zahlreichen Highlights. Ein begeisterndes Veranstaltungsprogramm sowie weitere bunte Highlights und Aktionen lassen die Innenstadt in einen Wohlfühlort verwandeln.

## summer:city von Mai bis August



## winter:city im Dezember



<sup>31</sup> Rheine. Tourismus. Veranstaltung. e.V., 2025



**DIE GRÖSSTE GLÜHWEINPYRAMIDE  
DES MÜNSTERLANDES**  
TRAKAIPLATZ **14.11. - 28.12.**

**EMSZAUBER**  
EMSPLATEAU **14.11. - 20.12.**

**NIKOLAUSMARKT**  
MARKTPLATZ  
**04. - 07.12. | Do. bis So.**  
**11. - 14.12. | Do. bis So.**

**NIKOLAUSUMZUG**  
EMSUFER **07.12. | 17 UHR**

**VERKAUFSOFFEN**  
INNENSTADT **07.12.**

**FAMILIENTAG**  
MARKTPLATZ **20.12**

# winter:city RHEINE 2025



[wintercity-rheine.de](http://wintercity-rheine.de)

**m** RHEINE  
MARKETING

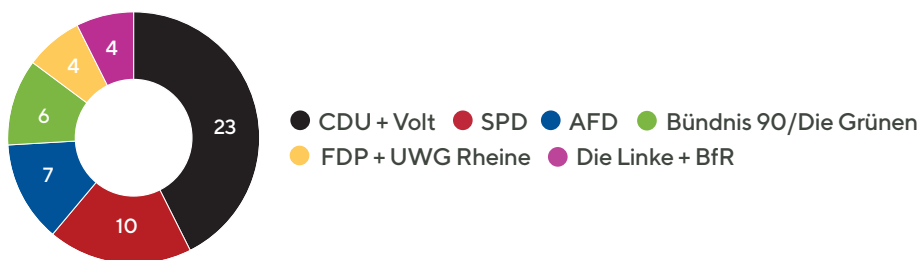
# POLITIK UND VERWALTUNG



## BÜRGERMEISTER

Dr. Peter Lüttmann (parteilos), seit Oktober 2015

## SITZVERTEILUNG IM RAT DER STADT RHEINE <sup>32</sup>



CDU + Volt 23 SITZE



SPD 10 SITZE



AFD 7 SITZE



Bündnis 90/ Die Grünen 6 SITZE



FDP + UWG Rheine 4 SITZE



Die Linke + BfR 4 SITZE

## STEUERHEBESÄTZE <sup>33</sup>

GEWERBESTEUER 460 %

GRUNDSTEUER A 481 %

GRUNDSTEUER B 777 %

## GEBÜHRENAUSZUG <sup>34</sup>

TRINKWASSER (inkl. 7 % MwSt.)  
1,55 €/m<sup>2</sup>

NIEDERSCHLAGSWASSER  
(je angeschlossener Grundstücksfläche)  
1,19 €/m<sup>2</sup>

SCHMUTZWASSER  
2,89 €/m<sup>2</sup>

<sup>32</sup> Kommunalwahlen Rheine, 09/2025 <sup>34</sup> Technische Betriebe Rheine, 01/2026

<sup>33</sup> Stadt Rheine, 01/2026





## HAUSHALT DER STADT RHEINE <sup>35</sup>

	ERGEBNIS 2023	ANSATZ 2025
Gesamtbetrag der Erträge	259,116 Mio. €	277,616 Mio. €
Gesamtbetrag der Aufwendungen	261,333 Mio. €	296,834 Mio. €
Auszahlungen aus Investitionstätigkeit	49,190 Mio. €	127,971 Mio. €
Gewerbesteuer	55,918 Mio. €	59,670 Mio. €

EIGENKAPITALQUOTE <sup>36</sup> **33,8 %**

FREMDKAPITALQUOTE <sup>36</sup> **16,4 %**

## PARTNERSTÄDTE <sup>37</sup>



BORNE (NIEDERLANDE) - SEIT 1983



BERNBURG (SACHSEN-ANHALT) - SEIT 1990



LEIRIA (PORTUGAL) - SEIT 1996



TRAKAI (LITAUEN) - SEIT 1996

<sup>35</sup> Stadt Rheine, 05/2025 <sup>37</sup> Bildnachweise s. S. 27

<sup>36</sup> Jahresergebnis 2023





# REGIONALE EINRICHTUNGEN



## REGIONALE INSTITUTIONEN AM STANDORT RHEINE

BUNDESAGENTUR FÜR ARBEIT RHEINE  
KREISHANDWERKERSCHAFT STEINFURT WARENDORF  
WIRTSCHAFTSFÖRDERUNGSGESELLSCHAFT EWG RHEINE  
STADTWERKE RHEINE  
TECHNISCHE BETRIEBE RHEINE  
WIRTSCHAFTSVEREINIGUNG FÜR DEN KREIS STEINFURT  
TAT TRANSFERZENTRUM FÜR ANGEPASSTE TECHNOLOGIEN  
BUNDESWEHRSTANDORT RHEINE (SANITÄTSREGIMENT 4)  
VIELFÄLTIGE BANKENLANDSCHAFT  
KREIS STEINFURT (GESUNDHEITSAMT, ZULASSUNGSSTELLE)  
LERNEN FÖRDERN  
CARITASVERBAND RHEINE  
ARBEITSGERICHT RHEINE  
AMTSGERICHT RHEINE  
ZOLLAMT RHEINE  
VERBRAUCHERZENTRALE NRW  
WASSERSTRASSEN- UND SCHIFFFAHRTSAMT WESTDEUTSCHE KANÄLE  
U.V.M.



# REGIONALE EINRICHTUNGEN



MEHR INFORMATIONEN ZUM STANDORT RHEINE  
ERHALTEN SIE HIER:



[www.rheine.de](http://www.rheine.de)



[www.rheine-tourismus.de](http://www.rheine-tourismus.de)



[www.ewg-rheine.de](http://www.ewg-rheine.de)



[www.rheine-marketing.de](http://www.rheine-marketing.de)  
[www.rheine-begeistert.de](http://www.rheine-begeistert.de)



[www.kreis-steinfurt.de](http://www.kreis-steinfurt.de)



[www.muensterland.com](http://www.muensterland.com)





## IMPRESSUM

### **EWG – Entwicklungs- und Wirtschaftsförderungsgesellschaft für Rheine mbH**

Heiliggeistplatz 2

48431 Rheine

Telefon: 05971 80066-0

**E-Mail:** [info@ewg-rheine.de](mailto:info@ewg-rheine.de) - **Internet:** [www.ewg-rheine.de](http://www.ewg-rheine.de)

### **Stadt Rheine**

Klosterstraße 14

48431 Rheine

Telefon: 05971 939-230

**E-Mail:** [statistik@rheine.de](mailto:statistik@rheine.de) - **Internet:** [www.rheine.de](http://www.rheine.de)

### **BILDNACHWEISE**

EWG für Rheine mbH, Stadt Rheine, Rheine. Tourismus. Veranstaltungen. e. V.

[https://commons.wikimedia.org/wiki/File:Dorsetplein\\_Borne\\_%281%29.JPG](https://commons.wikimedia.org/wiki/File:Dorsetplein_Borne_%281%29.JPG), Urheber: Tubantia (<https://commons.wikimedia.org/wiki/User:Tubantia>), Lizenz GNU FDL ([https://en.wikipedia.org/wiki/GNU\\_Free\\_Documentation\\_License](https://en.wikipedia.org/wiki/GNU_Free_Documentation_License))

[https://en.wikipedia.org/wiki/File:Bernburg\\_Schloss\\_Ansicht\\_von\\_Nordwesten\\_20170419\\_003.jpg](https://en.wikipedia.org/wiki/File:Bernburg_Schloss_Ansicht_von_Nordwesten_20170419_003.jpg), Name: Bernburg, Schloss, Ansicht von Nordwesten 20170419 003.jpg

[https://commons.wikimedia.org/wiki/File:LEIRIA\\_E\\_CASTELO.jpg](https://commons.wikimedia.org/wiki/File:LEIRIA_E_CASTELO.jpg), Urheber: Jorge Manuel Nelo (<https://commons.wikimedia.org/wiki/User:JMFH4778>), Lizenz GNZ FDK ([https://en.wikipedia.org/wiki/GNU\\_Free\\_Documentation\\_License](https://en.wikipedia.org/wiki/GNU_Free_Documentation_License))

[https://commons.wikimedia.org/wiki/File:Traku\\_pilis\\_by\\_Augustas\\_Didzgalvis.jpg](https://commons.wikimedia.org/wiki/File:Traku_pilis_by_Augustas_Didzgalvis.jpg), Augustas Didžgalvis (Link: [https://lt.wikipedia.org/wiki/Augustas\\_Did%C5%BEGalvis](https://lt.wikipedia.org/wiki/Augustas_Did%C5%BEGalvis)), Lizenz: <https://creativecommons.org/licenses/by-sa/4.0>

### **HINWEIS**

Diesem Infospiegel liegt das jeweils aktuell verfügbare Datenmaterial zugrunde. Informationen zum jeweiligen Stand der Daten finden sich in den Fußnoten am Ende jeder Seite. Änderungen bei einzelnen Angaben sind jederzeit möglich. Die Zusammenstellung der Daten erfolgte nach bestem Wissen.

Irrtümer behalten wir uns vor.

Stand 12/2025