

## TOURISTIK & FREIZEIT

### Tourismus<sup>18</sup>

#### Hotels und Pensionen

- 25 Hotels und Pensionen mit 624 Betten
- 31 Ferienwohnungen mit 123 Betten

#### Übernachtungen

- 50.717 Übernachtungen, 29.728 Übernachtungsgäste
- 1,7 Tage durchschnittliche Übernachtungsdauer

### Freizeit & Kultur<sup>19</sup>

#### Städtische Museen

- Falkenhof Museum, Museum Kloster Bentlage, Josef-Winkler Haus, Salzsiedehaus

#### Naturzoo

- 1.109 Tiere in 103 Arten, 275.000 Besucher/Jahr

#### Stadthalle

- vielseitiges Veranstaltungsprogramm, Tagungs- und Veranstaltungsräume

#### Sport

- 240 Sportanlagen, u.a. 2 Hallenbäder, Freibad, Eissporthalle, Golfplatz, Minigolfanlagen, 12 Tennisanlagen, 4 Tennishallen, Squashanlage, 5 Reitsportanlagen, 4 Wassersportanlagen, 9 Fitnessstudios, Kartbahn (Indoor), Flugplatz, Fahrradverleih, Kanuverleih

#### Erholung

- Kulturlandschaft Kloster Bentlage, Salinenpark, Emsauen, Stadtpark, Walshagenpark, Elter Dünen, Waldhügel, Wochenend- und Ferienhausgebiet Elte, 8 überregionale Rad- und Wanderwege

#### Vereinsleben

- 450 eingetragene Vereine

#### 2 Kinos



<sup>18</sup> Verkehrsverein Rheine. 2011.  
<sup>19</sup> Stadt Rheine. 2011.

## BILDUNG, GESUNDHEIT & SOZIALES

### Bildung & Weiterbildung<sup>20</sup>

#### Allgemeinbildende Schulen

- 15 Grundschulen, 3 Hauptschulen, 2 Realschulen, 3 Gymnasien, Gesamtschule, 2 Abendrealschulen, 2 Förderschulen

#### Fachschulen

- 4 Berufsbildende Schulen/Kollegs, Akademie für Berufe im Gesundheitswesen

#### Hochschulen

- Mathias Hochschule Rheine, Studienzentrum der Fernuniversität Hagen

#### Sonstige Bildungseinrichtungen

- Volkshochschule, städt. Musikschule, Familienbildungsstätte, Stadtbibliothek, Stadtarchiv



### Gesundheit & Soziales<sup>21</sup>

#### Gesundheit

- Krankenhaus mit 594 Betten, Luftretungsstation, 49 Allgemeinmediziner, 67 Fachärzte, 13 Psychotherapeuten, 52 Zahnärzte, 17 Apotheken

#### Kinder und Jugend

- 34 Kindergärten/-tagesstätten mit 2228 Plätzen, 11 Jugendheime, Jugendherberge mit 96 Betten, 129 Spielplätze, Kinderschutzbund, Jugend- und Familiendienst

#### Senioren

- 9 Seniorenwohnheime mit 825 Plätzen

#### Religion

- 8 kath. Pfarrgemeinden mit 13 Kirchen, 2 ev. Kirchen, 2 Moscheen, mehrere sonstige Glaubensgemeinschaften



<sup>20</sup> Stadt Rheine. 2011.  
<sup>21</sup> Stadt Rheine. 2011. Mathias-Spital Rheine. 2011. Kassenärztliche Vereinigung Westfalen-Lippe. 2011.

## REGIONALE EINRICHTUNGEN

### Wirtschaft & Beschäftigung

Agentur für Arbeit (Hauptgeschäftsstelle Rheine), EWG - Entwicklungs- und Wirtschaftsförderungsgesellschaft für Rheine mbH, Ges. für Arbeit und Bildungsförderung im Kreis Steinfurt mbH, Kreishandwerkerschaft Steinfurt-Warendorf (Geschäftsstelle Rheine), Stadtparkasse Rheine, Stadtwerte für Rheine GmbH, Transferzentrum für angepasste Technologien, Volksbank Nordmünsterland e. G. (Hauptstelle), WVS Wirtschaftsvereinigung Steinfurt e.V. (Standort Rheine) u. a.



### Recht

Amtsgericht, Arbeitsgericht

### Gesundheit & Soziales

AWO Arbeiterwohlfahrt, Caritasverband Rheine e. V., Deutsches Rotes Kreuz, Die Johanniter, Diakonisches Werk Tecklenburg, Gesundheitsamt/Amt für Soziales (Kreisnebenstelle), Malteser Rheine, Technisches Hilfswerk u. a.

### Sonstige

Bundeswehr (Dienststelle Rheine), Hauptzollamt Münster (Zollamt Rheine), Wasser- und Schifffahrtsamt, Zulassungsstelle des Straßenverkehrsamtes u. a.



## VERANSTALTUNGEN

### Feste, Märkte & Veranstaltungen<sup>22</sup>

Rosenmontagsumzug:  
Seifenkistenrennen Waldhügel:  
Grillparty/Stadtparkfestival:  
Familiensonntag Bentlage:  
Jazz am Schloss:  
Winzerfest:  
Kinderkochfestival:  
Mittelalterliches Salinenfest:  
Klosterfest Bentlage:  
Wein- und Braufest:  
KleinKunstFestival:  
Kinderflohmarkt:  
  
Straßenparty:  
Drachenfest auf der Hünenborg:  
Nikolausumzug:  
Weihnachtsmarkt:

### Verkaufsoffene Sonntage<sup>23</sup>

**Innenstadt:** dritter Sonntag im März, dritter Sonntag im Oktober  
zusätzlich noch zwei weitere Termine  
**Mesum:** erster Sonntag im Juli,  
erster Adventssonntag

### Kirmes<sup>23</sup>

**Große Herbstkirmes (Innenstadt, Emstorplatz, Elisabethplatz):**  
drittes Wochenende im Oktober  
**Elte:** Pfingsten  
**Mesum:** um den 1. Sonntag im Juli

### Wochenmärkte<sup>23</sup>

**Innenstadt:** Dienstags-, Donnerstags-, Samstagvormittags  
**Mesum:** Donnerstagnachmittag  
**Emstorplatz:** Freitagnachmittag

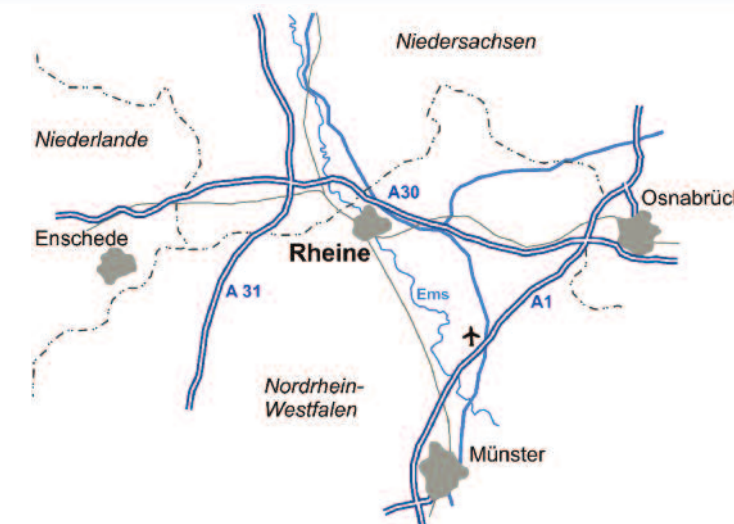
### Krammärkte<sup>23</sup>

Jeweils mi. vor Palmsonntag, Pfingsten und Mariä Himmelfahrt (15.08.), jeweils fr. vor Dionys (09.10.) und Katharina (25.11.), Dienstag vor Thomas Apostel (21.12.) sowie zwei weitere Termine im Juni und November.



<sup>22</sup> Verkehrsverein Rheine. 2011.  
<sup>23</sup> Stadt Rheine. 2011.

## RHEINE IN DER REGION



Stadt Rheine, Klosterstraße 14, 48431 Rheine, Telefon: 05971 939-230  
E-Mail: statistik@rheine.de, Internet: www.rheine.de

EWG - Entwicklungs- und Wirtschaftsförderungsgesellschaft für Rheine mbH  
Heiliggeistplatz 2, 48431 Rheine, Telefon: 05971 80066-0  
E-Mail: info@ewg-rheine.de, Internet: www.ewg-rheine.de



## Leben und Arbeiten in Rheine Daten - Zahlen - Fakten

**Bildnachweis:**  
EWG für Rheine mbH • Stadt Rheine • Jochen Stüber, Hamburg  
Caritas Rheine • Verkehrsverein Rheine

### Hinweis

Diesem Infospiegel liegt das jeweils aktuell verfügbare Datenmaterial zugrunde. Informationen zum jeweiligen Stand der Daten finden sich in den Fußnoten am Ende jeder Seite. Änderungen bei einzelnen Angaben sind jederzeit möglich. Die Zusammenstellung der Daten erfolgte nach bestem Wissen. Irrtümer behalten wir uns vor.

Stadt Rheine  
Leben an der Ems

Entwicklungs- und  
Wirtschaftsförderungsgesellschaft  
für Rheine mbH



## LAGE, FLÄCHE & ERREICHBARKEIT

### Lage & Größe

7° 26' östlich Greenwich, 52° 17' nördlicher Breite  
 Höchster Punkt über NN: 90 m (Waldhügel)  
 Tiefster Punkt über NN: 27 m (Bentlager Schleuse)  
 Gemarkungsfläche: 144,9 km<sup>2</sup>



### Flächennutzung<sup>1</sup>

Siedlungs- und Verkehrsfläche	3.910 ha	27,0 %
Gebäude- und Freifläche, Betriebsfläche	2.482 ha	17,1 %
Erholungsfläche, Friedhofsfläche	275 ha	1,9 %
Verkehrsfläche	1.153 ha	8,0 %

### Freifläche außerhalb der Siedlungs- und Verkehrsfläche

Freifläche außerhalb der Siedlungs- und Verkehrsfläche	10.576 ha	73,0 %
Landwirtschaftsfläche	7.561 ha	52,2 %
Waldfläche	2.633 ha	18,2 %
Wasserfläche	278 ha	1,9 %
Moor, Heide, Unland	11 ha	0,1 %
Abbauland	29 ha	0,2 %
Flächen anderer Nutzung	65 ha	0,4 %

### Verkehrliche Anbindung

**Straßen:** A 30 (Amsterdam – Berlin): direkte Anbindung  
 A 31 (Emden – Ruhrgebiet): 12 km über die A 30  
 A 1 (Lübeck – Saarbrücken): 25 km über die A 30  
 B 65, B 70, B 475, B 481

**Flughafen:** Int. Verkehrsflughafen Münster Osnabrück (FMO) (25 km),  
 Verkehrslandeplatz Rheine-Eschendorf (EDXE)

**Schienen:** Eisenbahnknotenpunkt mit IC-Bahnhof (Amsterdam – Hannover – Berlin, Norddeich – Münster – Köln)  
 Güterverkehrszentrum mit Containerterminal

**Wasserwege:** Dortmund-Ems-Kanal mit Umschlaghafen, Mittellandkanal

### Einzugsgebiet

Landesplanerische Einstufung: Mittelzentrum<sup>2</sup>  
 Einwohner im Einzugsgebiet: ca. 460.000<sup>3</sup>

### Partnerstädte

Borne (Niederlande), Bernburg (Sachsen-Anhalt), Leiria (Portugal), Trakai (Litauen)



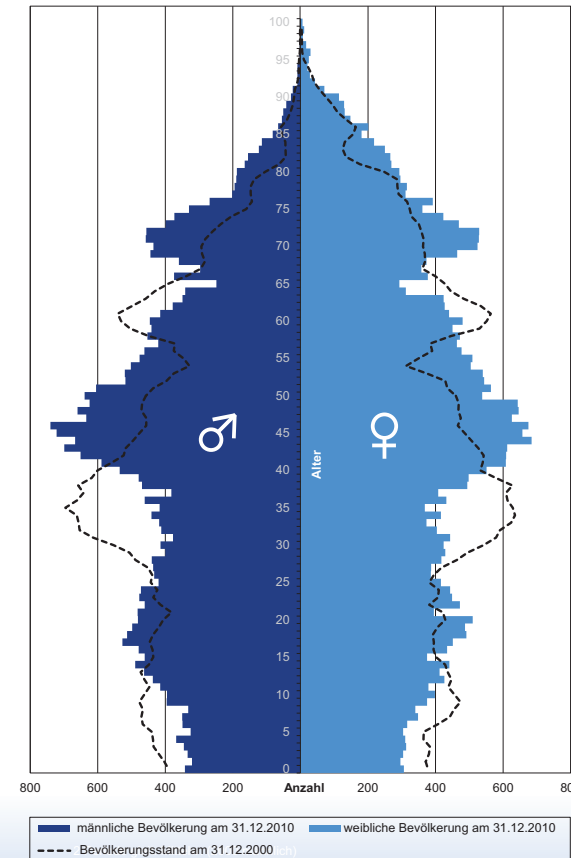
<sup>1</sup> IT.NRW Kommunalprofil Rheine, 31.12.2010.  
<sup>2</sup> Landesentwicklungsplan Nordrhein-Westfalen, 1995.  
<sup>3</sup> Junker und Kruse, Aktualisierung des Einzelhandels- und Zentrenkonzepts für die Stadt Rheine, 2006.

## BEVÖLKERUNG

Einwohner insgesamt <sup>4</sup>	77.609
Innenstadt	2.572
Dutum	3.172
Dorenkamp	8.906
Hörstkamp	2.103
Wadelheim	3.588
Schleupe	4.067
Bentlage	2.439
Wietesch	2.005
Schotthock/Baarentelgen	9.351
Altenrheine	2.185

**Ausländeranteil<sup>5</sup> 6,1 %**

### Altersstruktur<sup>4</sup>



<sup>4</sup> Stadt Rheine, 31. Dezember 2010.  
<sup>5</sup> Stadt Rheine, 30. Juni 2011.

## ARBEITSMARKT & BESCHÄFTIGUNG


### Sozialversicherungspflichtig Beschäftigte<sup>6</sup>

Insgesamt am Wohnort	23.727
+ Einpendler	11.971
- Auspendler	11.399
<b>= Insgesamt am Arbeitsort</b>	<b>24.299</b>
weiblich	11.017
männlich	13.282
Vollzeit	19.486
Teilzeit	4.762

### Beschäftigte nach Wirtschaftsbereichen<sup>7</sup>

Land- und Forstwirtschaft, Fischerei	49
Bergbau und Gewinnung von Steinen & Erden	*
Verarbeitendes Gewerbe	3.895
Energieversorgung	*
Wasserversorgung; Abwasser- und Abfallentsorgung und Beseitigung von Umweltverschmutzungen	*
Baugewerbe	1.245
Handel; Instandhaltung und Reparatur von Kraftfahrzeugen	5.115
Verkehr und Lagerei	1.352
Gastgewerbe	652
Information und Kommunikation	252
Erbringung von Finanz- und Versicherungsdienstleistungen	627
Grundstücks- und Wohnungswesen	142
Erbringung von freiberuflichen, wissenschaftlichen und technischen Dienstleistungen	794
Erbringung von sonstigen wirtschaftlichen Dienstleistungen	2.966
Öffentliche Verwaltung, Verteidigung; Sozialversicherung	1.461
Erziehung und Unterricht	616
Gesundheits- und Sozialwesen	3.382
Kunst, Unterhaltung und Erholung	172
Erbringung von sonstigen Dienstleistungen	1.306
Private Haushalte mit Hauspersonal; Herstellung von Waren und Erbringung von Dienstleistungen durch private Haushalte für den Eigenbedarf ohne ausgeprägten Schwerpunkt	33

### Arbeitslose im Bereich der Arbeitsagentur Rheine 5,0%<sup>8</sup>



<sup>6</sup> IT.NRW, 30. Juni 2010.  
<sup>7</sup> Bundesagentur für Arbeit, 30. Juni 2010.  
<sup>8</sup> Bundesagentur für Arbeit, Jahresdurchschnitt 2010.  
 \* Werte aufgrund Datenschutz nicht verfügbar.

## GEWERBE & HANDEL

### Gewerbegebiete

Gewerbeflächenpotenzial <sup>9</sup>	
GI Güterverkehrszentrum	161.300 m <sup>2</sup>
davon rd. 100.000 m <sup>2</sup> zusammenhängend	
GI Karl Düsterberg	8.300 m <sup>2</sup>
GE Innovationsquartier	23.300 m <sup>2</sup>
GE Rheine R	120.000 m <sup>2</sup>
<b>Insgesamt</b>	<b>312.900 m<sup>2</sup></b>



### Einzelhandel


**Einzelhandelsbetriebe<sup>10</sup> 580 mit ca. 185.000 m<sup>2</sup> Verkaufsfläche**

### Geschäftsmieten<sup>11</sup>

1a-Lage	18-40 €/m <sup>2</sup>	Ø 29 €
1b-Lage	9-17 €/m <sup>2</sup>	Ø 13 €
2a-Lage	6-10 €/m <sup>2</sup>	Ø 8 €

### Kaufkraft- und Umsatzdaten<sup>12</sup>

Einzelhandelsrelevante Kaufkraft	367,9 Mio. €
Kaufkraftkennziffer	94,6
Umsatz im Einzelhandel	377,3 Mio. €
Umsatzkennziffer	104,2
Zentralitätskennziffer	110,2



<sup>9</sup> EWG für Rheine mbH, 30. Juni 2011.  
<sup>10</sup> Junker und Kruse Erhebung 2011.  
<sup>11</sup> EWG für Rheine mbH, März 2011.  
<sup>12</sup> GfK GeoMarketing GmbH, 2010.

## WOHNEN

### Durchschnittspreise für Wohnbauland<sup>13</sup>

zentrumsnahe Gebiete z.B. Hörstkamp, Timmermanufer, Wietesch	Ø 215 €/m <sup>2</sup>
stadtnahe Gebiete z.B. Dutum, Schleupe, Kreyenesch, Stadtpark	Ø 140 €/m <sup>2</sup>
stadtferne Gebiete z.B. Altenrheine, Elte, Mesum	Ø 90 €/m <sup>2</sup>

### Verfügbare städtische Wohnbaugelände<sup>14</sup>

Wohnpark Dutum	148,00 - 173,00 €/m <sup>2</sup>
Hilgenfeld-Ost (Hauenhorst)	98,00 €/m <sup>2</sup>
Hilgenfeld-West (Hauenhorst)	95,00 €/m <sup>2</sup>
Robberskamp (Hauenhorst)	111,56 €/m <sup>2</sup>
Im Lied (Rodde)	74,00 €/m <sup>2</sup>
Schmidt´s Kämpken (Elte)	94,00 €/m <sup>2</sup>
Wadelheimer Chaussee	123,00 - 129,00 €/m <sup>2</sup>

### Durchschnittspreise von Einfamilien-, Reihen-, Doppelhäusern & Wohnungen<sup>13</sup>

#### Erstverkäufe von Immobilien der Jahre 2007 bis 2010

	Anzahl	Ø Wohnfläche	Ø Grundstücksgröße	Ø Kaufpreis
EFH	11	127 m <sup>2</sup>	401 m <sup>2</sup>	216.170 €
REH	0	-	-	-
DHH	31	121 m <sup>2</sup>	317 m <sup>2</sup>	178.254 €
WOH	49	82 m <sup>2</sup>	143 m <sup>2</sup>	132.133 €

#### Wiederverkäufe von Immobilien der Jahre 2007 bis 2010

	Anzahl	Ø Wohnfläche	Ø Grundstücksgröße	Ø Kaufpreis
EFH	596	141 m <sup>2</sup>	736 m <sup>2</sup>	148.487 €
REH	105	102 m <sup>2</sup>	283 m <sup>2</sup>	98.926 €
DHH	221	112 m <sup>2</sup>	342 m <sup>2</sup>	121.034 €
WOH	363	78 m <sup>2</sup>	147 m <sup>2</sup>	74.860 €

EFH: Einfamilienhaus, REH: Reihenhause, DHH: Doppelhaushälfte, WOH: Wohnung



## POLITIK & VERWALTUNG

### Sitzverteilung im Rat der Stadt Rheine<sup>15</sup>

CDU	20 Sitze
SPD	15 Sitze
FDP	4 Sitze
GRÜNE	3 Sitze
AfR	2 Sitze

### Bürgermeisterin: Dr. Angelika Kordfelder

### Haushalt der Stadt Rheine<sup>16</sup>

Gesamtbetrag der Erträge	137.628.504,00 €
Gesamtbetrag der Aufwendungen	151.898.149,00 €
Auszahlungen für Investitionen	19.611.442,00 €

### Kennzahlen<sup>17</sup>

Eigenkapitalquote	43,4 %
Fremdkapitalquote	11,2 %
Investitionsquote	61,9 %

### Steuerhebesätze<sup>15</sup>

Gewerbesteuer	430 %
Grundsteuer A	210 %
Grundsteuer B	420 %

### Gebühren<sup>15</sup>

Trinkwasser	1,44 €/m <sup>3</sup> (inkl. 7 % MwSt.)
Niederschlagswasser	0,79 €/m <sup>3</sup>
Schmutzwasser	2,24 €/m <sup>3</sup>



<sup>15</sup> Stadt Rheine 2011.  
<sup>16</sup> Stadt Rheine, Haushaltsatzung 2011.  
<sup>17</sup> Stadt Rheine, Jahresabschluss 2008.